

SHARED TRAILS = HIKE & BIKE = RESPECT

ALETSCH ENDURO TRAILS

- 1 **RIEDERALP TRAIL**
↔ 9.1km ↓ 1137m ⌚ 1:00h
- 2 **GLACIARA TRAIL**
↔ 4.8km ↓ 665m ⌚ 0:15h
- 3 **BETTMERALP TRAIL**
↔ 8.5km ↓ 1160m ⌚ 0:50h
- 4 **MARTISBERG TRAIL**
↔ 7.5km ↓ 1057m ⌚ 0:50h
- 5 **FIESCHERALP TRAIL**
↔ 5.3km ↓ 1161m ⌚ 0:30h
- 6 **MÄRJELA LOOP**
↔ 10.7km ↓ 395m ⌚ 1:25h

SIEHE STATUSBERICHT
2026 voraussichtlich geschlossen

- 7 **BLAUSEE TRAIL**
↔ 3.7km ↓ 300m ⌚ 0:30h
- 8 **WURZENBORD FLOW TRAIL**
↔ 3km ↓ 260m ⌚ 0:30h

BELLWALD ENDURO TRAILS

- 9 **LORD OF THE RIMS**
↔ 3.6km ↓ 435m ⌚ 0:25h
- 10 **INTO THE WILD**
↔ 3.6km ↓ 395m ⌚ 0:15h




TRAIL INFO

SCHWEIZ MOBIL ROUTEN

- 131 **MOOSFLUH ENDURO**
Start View Point Moosfluh → 7 → 1 → Ziel Mörel
↔ 15km ↓ 1700m ⌚ 1.15h
- 132 **BETTMERALP ENDURO**
Start Bergstation Bettmerhorn → 2 → 3 → Ziel Mörel
↔ 15km ↓ 1950m ⌚ 1.20h

BIKE MAP



ALETSCH-ENDURO.CH

Règles de bonne conduite.
Richtig unterwegs.
Best practice guidelines.



Faites preuve de respect.
Zeige Respekt.
Show respect.



Respectez l'agriculture.
Trage Sorge zur Landwirtschaft.
Respect farming.



Restez sur les sentiers.
Bleibe auf dem Weg.
Stay on trails.



Respectez l'environnement.
Trage Sorge zur Umwelt.
Respect the environment.



Ne laissez aucune trace.
Hinterlasse keine Spuren.
Leave no trace.



Acceptez vos limites.
Kenne deine Grenzen.
Know your limits.

BIKE SHOPS

- A ALETSCH BIKE MÖREL**
aletschbike.ch · +41 77 495 66 24
- B ALETSCH SPORT MITTE RIEDERALP**
aletschsport.ch · +41 27 927 44 44
- C INTERSPORT BÜRCHER ALPIN RIEDERALP**
intersport-buercher.ch · +41 27 928 62 50
- D DERBY SPORT BETTMERALP**
derby-sport.ch · +41 27 927 11 40
- E MATTIG SPORT BETTMERALP**
mattigsport.ch · +41 27 927 13 01
- F BIKESTORE SCHWEIZER FIESCH**
bikestore-schweizer.ch · +41 27 927 30 71
- G RODEO BIKE BELLWALD**
rodeobike.ch · +41 79 502 85 64

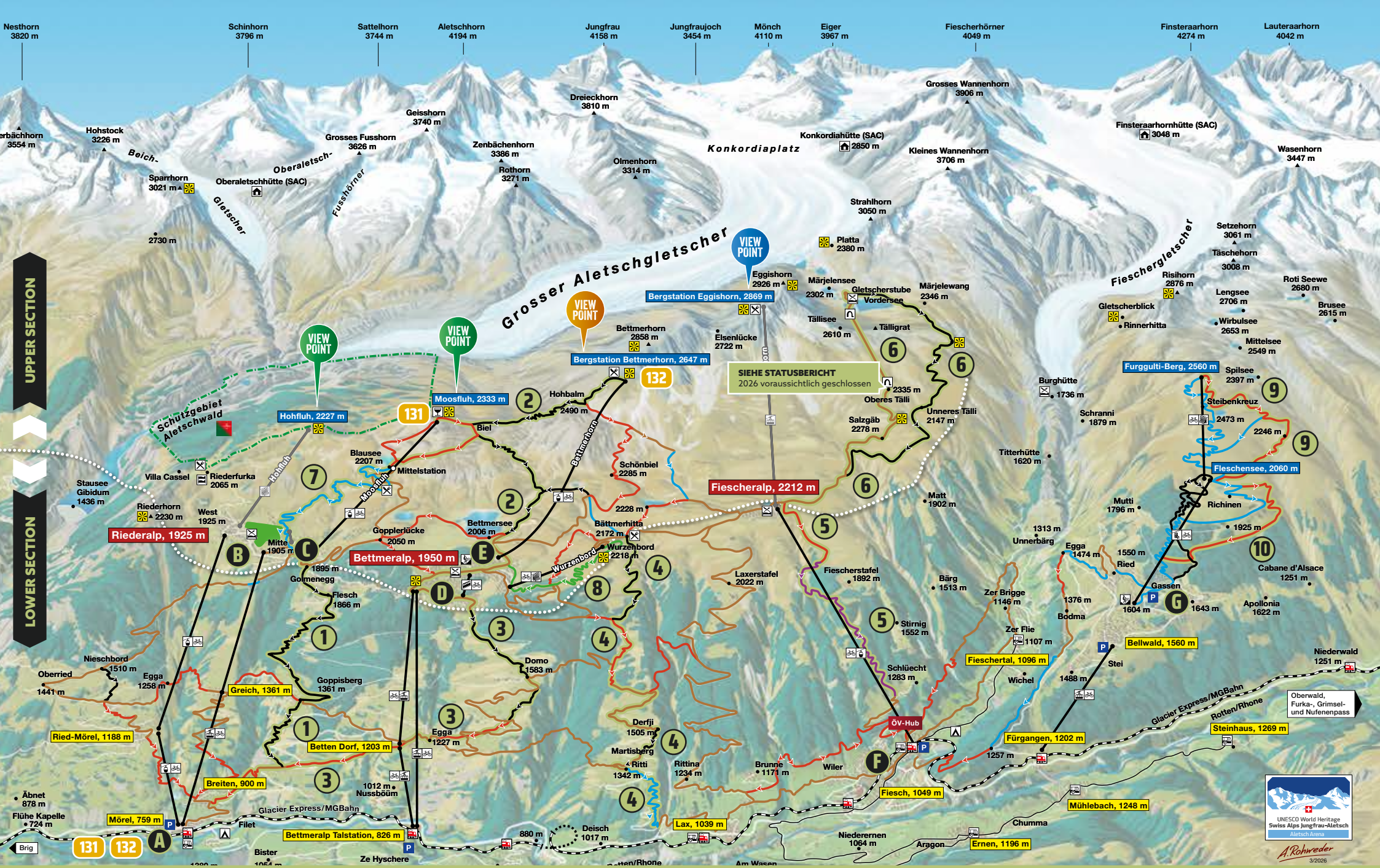
BIKE SCHOOL & GUIDING

- BIKESCHULE ALETSCH**
bikeschule-aletsch.ch · +41 79 301 24 93
- SNOW & BIKE SCHOOL BELLWALD**
bellwald.skischool.shop · +41 27 971 26 74

NOTFALLNUMMERN/EMERGENCY NUMBERS

- 144** Rettungsdienst/Ambulance service
- 112** Internationale Notfallnummer/
International Emergency number
- 117** Polizei/Police
- 118** Feuerwehr/Fire department





UPPER SECTION


LOWER SECTION

BIKE MAP ALETSCH ENDURO

- TRAIL LEVELS**
- SEHR LEICHT/VERY EASY
 - LEICHT/EASY
 - ▲ MITTEL/MODERATE
 - ◆ SCHWER/DIFFICULT
 - SEHR SCHWIERIG/VERY DIFFICULT
 - PUMPTRACK
 - (FORST-)STRASSE/FOREST ROAD



TRAIL STATUS:
ALETSCH-ENDURO.CH



UNESCO World Heritage
Swiss Alps Jungfrau-Aletsch
Aletsch Arena

A.Rohrer
3/2026